

Anbau von Blumen und Zierpflanzen zum Verkauf in Mecklenburg-Vorpommern

2021

Kennziffer: C163 2021 01

Herausgabe: 16. August 2022

Herausgeber: Statistisches Amt Mecklenburg-Vorpommern, Lübecker Straße 287, 19059 Schwerin,
Telefon: 0385 588-0, Telefax: 0385 588-56909, www.statistik-mv.de, statistik.post@statistik-mv.de

Zuständiger Dezernent: Thomas Hilgemann, Telefon: 0385 588-56041

© Statistisches Amt Mecklenburg-Vorpommern, Schwerin, 2022
Auszugsweise Vervielfältigung und Verbreitung mit Quellenangabe gestattet.

Zeichenerklärungen und Abkürzungen

-	Nichts vorhanden
0	Weniger als die Hälfte von 1 in der letzten besetzten Stelle, jedoch mehr als nichts
.	Zahlenwert unbekannt oder geheim zu halten
...	Zahl lag bei Redaktionsschluss noch nicht vor
x	Aussage nicht sinnvoll oder Fragestellung nicht zutreffend
/	Keine Angabe, da Zahlenwert nicht ausreichend genau oder nicht repräsentativ
()	Zahl hat eingeschränkte Aussagefähigkeit
[rot]	Berichtigte Zahl

Abweichungen in den Summen erklären sich aus dem Auf- und Abrunden der Einzelwerte.

Um die Lesbarkeit der Texte, Tabellen und Grafiken zu erhalten, wird – soweit keine geschlechtsneutrale Formulierung vorhanden ist – von der Benennung der Geschlechter abgesehen. Die verwendeten Bezeichnungen gelten demnach gleichermaßen für weiblich, männlich und divers.

Inhaltsverzeichnis

	Seite
Vorbemerkungen	3
Erläuterungen	3
<i>Grafiken</i>	
<i>Grundflächen von Zierpflanzen unter hohen begehbaren Schutzabdeckungen (einschließlich Gewächshäusern) und im Freiland im Zeitvergleich</i>	4
<i>Grundflächen von Zierpflanzen 2021 nach Kreisen</i>	4
<i>Nutzung der Grundflächen von Zierpflanzen 2021</i>	4
Kapitel 1	Betriebe und Grundflächen von Zierpflanzen
Tabelle 1.1	Im Zeitvergleich 5
Tabelle 1.2	2021 nach Kreisen 5
Kapitel 2	Betriebe mit Grundflächen des Zierpflanzenanbaus 2021 nach Größenklassen der Grundfläche
Tabelle 2.1	Insgesamt 6
Tabelle 2.2	Im Freiland 7
Tabelle 2.3	Unter hohen begehbaren Schutzabdeckungen (einschließlich Gewächshäusern) 8
Kapitel 3	Betriebe mit Grundflächen des Zierpflanzenanbaus 2021 nach Kreisen
Tabelle 3.1	Insgesamt 9
Tabelle 3.2	Im Freiland 10
Tabelle 3.3	Unter hohen begehbaren Schutzabdeckungen (einschließlich Gewächshäusern) 11
Kapitel 4	Betriebe mit Erzeugung von Zimmerpflanzen, Beet- und Balkonpflanzen sowie Stauden 2021 nach Pflanzenart und Verwendungszweck 12
Kapitel 5	Betriebe mit Anbauflächen von Schnittblumen/Zierpflanzen zum Schnitt 2021 nach Pflanzenarten 13
Fußnotenerläuterungen	14

Vorbemerkungen

Der vorliegende Bericht enthält die Ergebnisse der allgemeinen Zierpflanzenerhebung 2021, die in der Zeit von Juli bis Oktober des Erhebungsjahres durchgeführt wurde.

Die Zierpflanzenerhebung erfolgte auf der Grundlage des Agrarstatistikgesetzes und findet danach allgemein alle vier Jahre statt. Für die Erhebung der Grundflächen ist der Berichtszeitpunkt der Tag der ersten Aufforderung zur Auskunftserteilung. Der Berichtszeitraum für die übrigen Erhebungsmerkmale ist der Zeitraum von Juli 2020 bis Juni 2021. Im Einzelnen werden alle vier Jahre die Grundflächen, die Anbauflächen von Zierpflanzen zum Schnitt, die Zahl der erzeugten Topfpflanzen, die Pflanzengruppen, Pflanzenarten, Kulturformen und die Verwendungszwecke erhoben.

Auskunftspflichtig sind alle Betriebe mit Flächen, auf denen Blumen oder Zierpflanzen oder deren jeweilige Jungpflanzen erzeugt werden und die mindestens 0,3 Hektar im Freiland und/oder 0,1 Hektar unter hohen begehbaren Schutzabdeckungen (einschließlich Gewächshäusern) betragen.

Seit der Novellierung des Agrarstatistikgesetzes vom 17. Dezember 2009 durch das Gesetz vom 5. Dezember 2014 sind für die Zierpflanzenerhebung alle landwirtschaftlichen Betriebe auskunftspflichtig, die Flächen bewirtschaften, auf denen Blumen und Zierpflanzen oder deren jeweilige Jungpflanzen angebaut werden und die mindestens 0,3 Hektar im Freiland oder mindestens 0,1 Hektar unter hohen begehbaren Schutzabdeckungen betragen. Für die Erhebungen im Jahr 2008 und davor waren noch alle landwirtschaftlichen Betriebe auskunftspflichtig, die Flächen bewirtschafteten, auf denen Zierpflanzen oder deren jeweilige Jungpflanzen angebaut wurden und die über eine landwirtschaftlich genutzte Fläche von mindestens zwei Hektar oder über Anbau von Spezialkulturen oder Haltung von Tierbeständen verfügten, die festgelegte Mindestgrößen erreichten oder überschritten. Aus diesem Grund, sowie aufgrund der jeweiligen Änderung der Merkmalskataloge, ist die Vergleichbarkeit der aktuellen Ergebnisse mit denen voriger Erhebungen nicht immer in vollem Umfang gegeben.

Erläuterungen

Grundflächen

Flächen, die im Erhebungsjahr überwiegend für den Zierpflanzenanbau genutzt werden, unabhängig vom Erreichen der Verkaufsreife des Pflanzenbestandes.

Die Mehrfachnutzung gleicher Flächen durch Vor-, Zwischen- und Nachanbau bleibt unberücksichtigt.

Eine Untergliederung erfolgt in

- Grundflächen auf dem Freiland,
- Grundflächen unter hohen begehbaren Schutzabdeckungen (einschließlich Gewächshäusern).

Anbauflächen

Flächen einschließlich der Mehrfachnutzung, auf denen Zierpflanzen angebaut werden, die im Berichtszeitraum verkaufsfertige Erzeugnisse hervorbringen.

Freilandflächen

Zu den Freilandflächen zählen die Kulturf Flächen (einschließlich Frühbeetflächen) im Freiland ohne Hofraum, Dauerwege und andere nicht mit Zierpflanzen (einschließlich Stauden) genutzten Flächen. Hierzu gehören auch alle nicht begehbaren Folienüberbauungen.

Flächen unter hohen begehbaren Schutzabdeckungen (einschließlich Gewächshäusern)

Zu den Flächen unter hohen begehbaren Schutzabdeckungen (einschließlich Gewächshäusern) zählen sämtliche unter Glas und festem oder flexiblem Kunststoffschutz stehenden, begehbaren Flächen (ohne Flachfolien- oder Vlieseindeckung auf dem Freiland). Hierzu gehören auch alle begehbaren Folientunnel.

Jungpflanzen/Halffertigware

Als Jungpflanzen gelten Sämlinge oder Stecklinge, die im Berichtszeitraum zur Weiterkultur im eigenen Betrieb genutzt oder an andere Erzeugerbetriebe verkauft wurden bzw. werden.

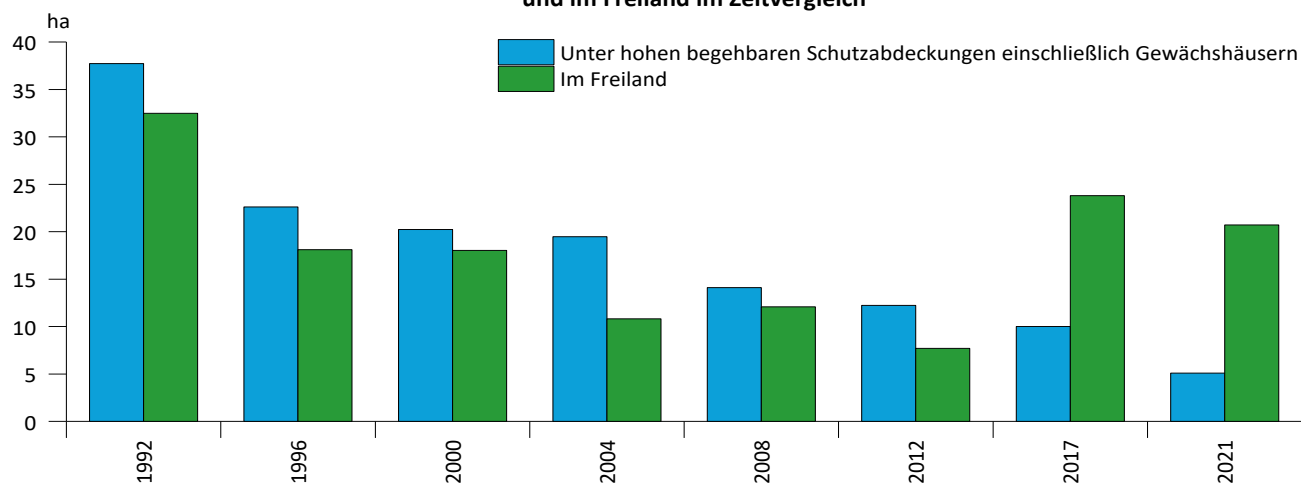
Als Halffertigware gelten Pflanzen, die bis zur Fertigware noch Teilkulturperioden durchlaufen müssen und die im Berichtszeitraum zur Weiterkultur an andere Erzeugerbetriebe verkauft wurden bzw. werden.

Fertigware

Als Fertigware gelten Pflanzen, die in dem Entwicklungsstand, den sie im Erzeugerbetrieb erreicht haben, an den Endverbraucher direkt oder über Wiederverkäufer an den Endverbrauch verkauft wurden bzw. werden. Auch Jungpflanzen/Halffertigwaren, die im jeweiligen Betrieb erzeugt wurden, zählen zur Fertigware, wenn sie an den Endverbraucher verkauft werden, obwohl sie das Wachstumsende noch nicht erreicht haben.

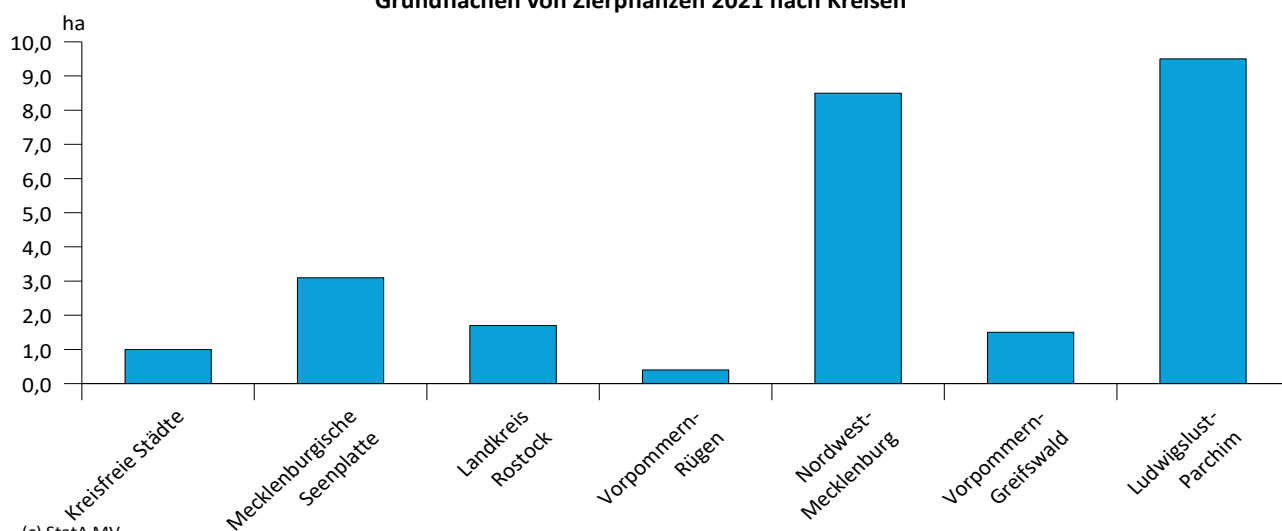
Grafiken

Grundflächen von Zierpflanzen unter hohen begehbaren Schutzabdeckungen (einschließlich Gewächshäusern) und im Freiland im Zeitvergleich



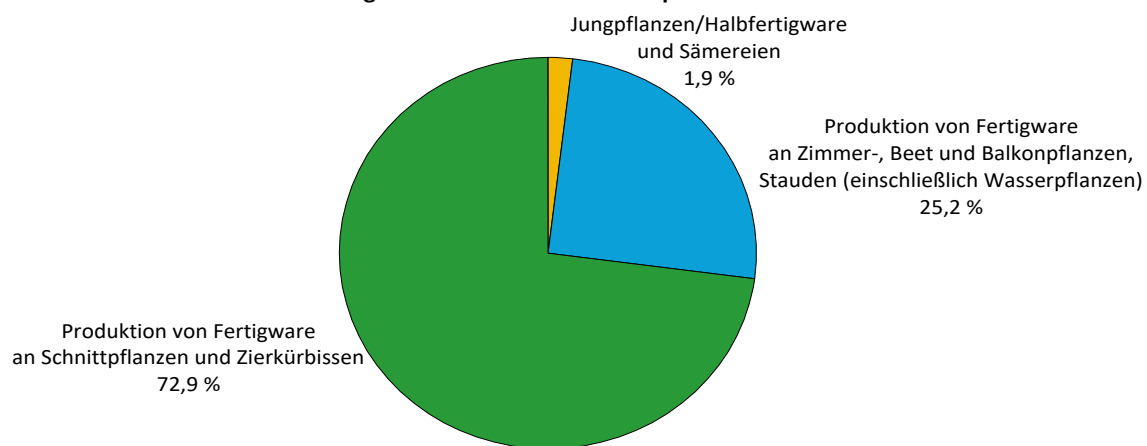
(c) StatA MV

Grundflächen von Zierpflanzen 2021 nach Kreisen



(c) StatA MV

Nutzung der Grundflächen von Zierpflanzen 2021



(c) StatA MV

Kapitel 1		Betriebe und Grundflächen von Zierpflanzen					
Tabelle 1.1		Im Zeitvergleich					
Lfd. Nr.	Nutzungsart	Zierpflanzen insgesamt		Und zwar			
				auf dem Freiland		unter hohen begehbaren Schutzabdeckungen (einschließlich Gewächshäusern)	
		Betriebe Anzahl	Fläche ha, a	Betriebe Anzahl	Fläche ha, a	Betriebe Anzahl	Fläche ha, a
1	2	3	4	5	6	7	8
1	1992	146	70,20	122	32,49	131	37,71
2	1996	125	40,73	82	18,11	121	22,62
3	2000	122	38,27	86	18,03	113	20,24
4	2004	87	30,29	52	10,82	83	19,47
5	2008	80	26,17	48	12,08	71	14,09
6	2012	40	19,93	25	7,69	37	12,24
7	2017	32	33,70	23	23,80	26	10,00
8	2021	24	25,80	19	20,70	18	5,10

Tabelle 1.2		2021 nach Kreisen		
Lfd. Nr.	Land Kreisfreie Stadt Landkreis	Zierpflanzen insgesamt	Und zwar	
			auf dem Freiland	unter hohen begehbaren Schutzabdeckungen (einschließlich Gewächshäusern)
1	2	3	4	5
		Betriebe		
1	Mecklenburg-Vorpommern	24	19	18
2	Rostock	1	-	1
3	Schwerin	-	-	-
4	Mecklenburgische Seenplatte	5	5	3
5	Landkreis Rostock	4	3	3
6	Vorpommern-Rügen	1	1	1
7	Nordwestmecklenburg	5	5	3
8	Vorpommern-Greifswald	3	2	3
9	Ludwigslust-Parchim	5	3	4
		Fläche in Hektar		
10	Mecklenburg-Vorpommern	25,8	20,7	5,1
11	Rostock	.	-	.
12	Schwerin	-	-	-
13	Mecklenburgische Seenplatte	3,1	2,7	.
14	Landkreis Rostock	1,7	.	.
15	Vorpommern-Rügen	.	.	.
16	Nordwestmecklenburg	8,5	7,6	0,9
17	Vorpommern-Greifswald	1,5	.	.
18	Ludwigslust-Parchim	9,5	.	.

Kapitel 2		Betriebe mit Grundflächen des Zierpflanzenanbaus 2021 nach Größenklassen der Grundfläche					
Tabelle 2.1		Insgesamt					
Lfd. Nr.	Grundfläche von ... bis unter ... ha	Insgesamt	Und zwar Produktion von				Zierpflanzen unter beheizten hohen begehbaren Schutzabdeckungen (einschließlich Gewächshäusern)
			Jung- pflanzen/ Halbfertig- ware	Sämereien, Blumen- zwiebeln und Knollen	Fertigware an Zimmer-, Beet- und Balkonpflanzen sowie Stauden (einschließlich Wasserpflanzen)	Fertigware an Schnittpflanzen und Zier- kürbissen	
1	2	3	4	5	6	7	8
		Betriebe					
1	Insgesamt	24	4	1	19	17	12
2	unter 0,05	-	-	-	-	-	-
3	0,05 - 0,10	-	-	-	-	-	-
4	0,10 - 0,50	14	1	-	13	8	7
5	0,50 - 1,00	4	2	1	4	4	3
6	1,00 und mehr	6	1	-	2	5	2
		Fläche in Hektar					
7	Insgesamt	25,8	.	.	6,5	18,8	2,6
8	unter 0,05	-	-	-	-	-	-
9	0,05 - 0,10	-	-	-	-	-	-
10	0,10 - 0,50	4,1	.	-	.	0,6	1,4
11	0,50 - 1,00	2,6	.	.	2,1	0,2	.
12	1,00 und mehr	19,1	.	-	.	17,9	.

Kapitel 2		Betriebe mit Grundflächen des Zierpflanzenanbaus 2021 nach Größenklassen der Grundfläche				
Tabelle 2.2		Im Freiland				
Lfd. Nr.	Grundfläche von ... bis unter ... ha	Insgesamt	Und zwar Produktion von			
			Jungpflanzen/ Halbfertigware	Sämereien, Blumenzwiebeln und Knollen	Fertigware an Zimmer-, Beet- und Balkonpflanzen sowie Stauden (einschließlich Wasserpflanzen)	Fertigware an Schnittpflanzen und Zierkürbissen
1	2	3	4	5	6	7
		Betriebe				
1	Insgesamt	19	4	-	8	16
2	unter 0,05	3	-	-	1	3
3	0,05 - 0,10	2	-	-	1	1
4	0,10 - 0,50	8	3	-	4	6
5	0,50 - 1,00	1	-	-	1	1
6	1,00 und mehr	5	1	-	1	5
		Fläche in Hektar				
7	Insgesamt	20,7	0,4	-	1,7	18,6
8	unter 0,05	0,0	-	-	.	.
9	0,05 - 0,10	.	-	-	.	.
10	0,10 - 0,50	1,9	.	-	1,2	.
11	0,50 - 1,00	.	-	-	.	.
12	1,00 und mehr	18,1	.	-	.	17,9

Kapitel 2		Betriebe mit Grundflächen des Zierpflanzenanbaus 2021 nach Größenklassen der Grundfläche					
Tabelle 2.3		Unter hohen begehbaren Schutzabdeckungen (einschließlich Gewächshäusern)					
Lfd. Nr.	Grundfläche von ... bis unter ... ha	Insgesamt	Und zwar Produktion von				Zierpflanzen unter beheizten hohen begehbaren Schutzabdeckungen (einschließlich Gewächshäusern)
			Jung- pflanzen/ Halbfertig- ware	Sämereien, Blumen- zwiebeln und Knollen	Fertigware an Zimmer-, Beet- und Balkonpflanzen sowie Stauden (einschließlich Wasserpflanzen)	Fertigware an Schnitt- pflanzen und Zier- kürbissen	
1	2	3	4	5	6	7	8
Betriebe							
1	Insgesamt	18	1	1	17	3	12
2	unter 0,05	1	-	-	1	-	1
3	0,05 - 0,10	1	-	-	-	1	1
4	0,10 - 0,50	13	1	-	13	2	8
5	0,50 - 1,00	2	-	1	2	-	1
6	1,00 und mehr	1	-	-	1	-	1
Fläche in Hektar							
7	Insgesamt	5,1	.	.	4,8	0,3	2,6
8	unter 0,05	.	-	-	.	-	.
9	0,05 - 0,10	.	-	-	-	.	.
10	0,10 - 0,50	2,8	.	-	2,6	.	1,5
11	0,50 - 1,00	.	-	.	.	-	.
12	1,00 und mehr	.	-	-	.	-	.

Kapitel 3		Betriebe mit Grundflächen des Zierpflanzenanbaus 2021 nach Kreisen					
Tabelle 3.1		Insgesamt					
Lfd. Nr.	Land Kreisfreie Stadt Landkreis	Insgesamt	Und zwar Produktion von				Zierpflanzen unter beheizten hohen begehbaren Schutzabdeckungen (einschließlich Gewächshäusern)
			Jung- pflanzen/ Halbfertig- ware	Sämereien, Blumen- zwiebeln und Knollen	Fertigware an Zimmer-, Beet- und Balkonpflanzen sowie Stauden (einschließlich Wasserpflanzen)	Fertigware an Schnittpflanzen und Zier- kürbissen	
1	2	3	4	5	6	7	8
		Betriebe					
1	Mecklenburg-Vorpommern	24	4	1	19	17	12
2	Rostock	1	-	-	1	-	1
3	Schwerin	-	-	-	-	-	-
4	Mecklenburgische Seenplatte	5	-	-	4	4	3
5	Landkreis Rostock	4	1	-	2	3	2
6	Vorpommern-Rügen	1	-	-	1	-	1
7	Nordwestmecklenburg	5	2	-	4	5	1
8	Vorpommern-Greifswald	3	1	1	3	3	3
9	Ludwigslust-Parchim	5	-	-	4	2	1
		Fläche in Hektar					
10	Mecklenburg-Vorpommern	25,8	.	.	6,5	18,8	2,6
11	Rostock	.	-	-	.	-	.
12	Schwerin	-	-	-	-	-	-
13	Mecklenburgische Seenplatte	3,1	-	-	1,2	1,9	.
14	Landkreis Rostock	1,7	.	-	.	.	.
15	Vorpommern-Rügen	.	-	-	.	-	.
16	Nordwestmecklenburg	8,5	.	-	1,4	.	.
17	Vorpommern-Greifswald	1,5	.	.	1,1	.	0,6
18	Ludwigslust-Parchim	9,5	-	-	.	.	.

Kapitel 3		Betriebe mit Grundflächen des Zierpflanzenanbaus 2021 nach Kreisen				
Tabelle 3.2		Im Freiland				
Lfd. Nr.	Land Kreisfreie Stadt Landkreis	Insgesamt	Und zwar Produktion von			
			Jungpflanzen/ Halbfertigware	Sämereien, Blumenzwiebeln und Knollen	Fertigware an Zimmer-, Beet- und Balkonpflanzen sowie Stauden (einschließlich Wasserpflanzen)	Fertigware an Schnittpflanzen und Zierkürbissen
1	2	3	4	5	6	7
			Betriebe			
1	Mecklenburg-Vorpommern	19	4	-	8	16
2	Rostock	-	-	-	-	-
3	Schwerin	-	-	-	-	-
4	Mecklenburgische Seenplatte	5	-	-	3	4
5	Landkreis Rostock	3	1	-	-	3
6	Vorpommern-Rügen	1	-	-	1	-
7	Nordwestmecklenburg	5	2	-	2	5
8	Vorpommern-Greifswald	2	1	-	1	2
9	Ludwigslust-Parchim	3	-	-	1	2
			Fläche in Hektar			
10	Mecklenburg-Vorpommern	20,7	0,4	-	1,7	18,6
11	Rostock	-	-	-	-	-
12	Schwerin	-	-	-	-	-
13	Mecklenburgische Seenplatte	2,7	-	-	0,8	1,9
14	Landkreis Rostock	.	.	-	-	.
15	Vorpommern-Rügen	.	-	-	.	-
16	Nordwestmecklenburg	7,6	.	-	.	.
17	Vorpommern-Greifswald	.	.	-	.	.
18	Ludwigslust-Parchim	.	-	-	.	.

Kapitel 3		Betriebe mit Grundflächen des Zierpflanzenanbaus 2021 nach Kreisen					
Tabelle 3.3		Unter hohen begehbaren Schutzabdeckungen (einschließlich Gewächshäusern)					
Lfd. Nr.	Land Kreisfreie Stadt Landkreis	Insgesamt	Und zwar Produktion von				Zierpflanzen unter beheizten hohen begehbaren Schutzabdeckungen (einschließlich Gewächshäusern)
			Jung- pflanzen/ Halbfertig- ware	Sämereien, Blumen- zwiebeln und Knollen	Fertigware an Zimmer-, Beet- und Balkonpflanzen sowie Stauden (einschließlich Wasserpflanzen)	Fertigware an Schnittpflanzen und Zier- kürbissen	
1	2	3	4	5	6	7	8
		Betriebe					
1	Mecklenburg-Vorpommern	18	1	1	17	3	12
2	Rostock	1	-	-	1	-	1
3	Schwerin	-	-	-	-	-	-
4	Mecklenburgische Seenplatte	3	-	-	3	-	3
5	Landkreis Rostock	3	-	-	2	1	2
6	Vorpommern-Rügen	1	-	-	1	-	1
7	Nordwestmecklenburg	3	1	-	3	-	1
8	Vorpommern-Greifswald	3	-	1	3	1	3
9	Ludwigslust-Parchim	4	-	-	4	1	1
		Fläche in Hektar					
10	Mecklenburg-Vorpommern	5,1	.	.	4,8	0,3	2,6
11	Rostock	.	-	-	.	-	.
12	Schwerin	-	-	-	-	-	-
13	Mecklenburgische Seenplatte	.	-	-	.	-	.
14	Landkreis Rostock	0,3	-	-	.	.	.
15	Vorpommern-Rügen	.	-	-	.	-	.
16	Nordwestmecklenburg	0,9	.	-	.	-	.
17	Vorpommern-Greifswald	1,3	-	.	1,1	.	0,6
18	Ludwigslust-Parchim	0,9	-	-	.	.	.

Kapitel 4		Betriebe mit Erzeugung von Zimmerpflanzen, Beet- und Balkonpflanzen sowie Stauden 2021 nach Pflanzenart und Verwendungszweck				
Lfd. Nr.	Pflanzenart	Betriebe insgesamt	Und zwar			
			Jungpflanzen/Halbfertigware (ohne Verkauf an Endverbraucher)		Fertigware (einschließlich an Endverbraucher verkaufte Jungpflanzen/Halbfertigware)	
			Betriebe	Jahresproduktion	Betriebe	Jahresproduktion
		Anzahl		Stückzahl in 1000	Anzahl	Stückzahl in 1000
1	2	3	4	5	6	7
1	Zimmerpflanzen insgesamt	7	2	.	6	41
	und zwar					
2	Narcissus (Narzissen)	1	1	.	-	-
	weitere blühende Zwiebelpflanzen im Topf (z. B. Hyazinthen, Tulpen, Hippeastrum)	-	-	-	-	-
3	Cyclamen persicum (Alpenveilchen)	2	-	-	2	.
4	Euphorbia pulcherrima (Weihnachtssterne)	3	-	-	3	37
5	Hydrangea (Hortensien)	3	1	.	2	.
6	Begonia elatior (Elatior Begonien)	1	-	-	1	.
7	Rhododendron simsii (Azaleen)	-	-	-	-	-
8	Orchidaceae (Orchideen)	-	-	-	-	-
9	Kalanchoe (Dickblattgewächse)	-	-	-	-	-
10	Kakteen, Grün- und Blattpflanzen	-	-	-	-	-
11	sonstige blühende Topfpflanzen (z. B. Usambaraveilchen, Topfrosen, Gloxinien)	1	1	.	1	.
	Beet- und Balkonpflanzen sowie Stauden insgesamt	19	2	.	18	1 807
	und zwar					
12	Viola (z. B. Stiefmütterchen, Veilchen, Duftveilchen)	14	-	-	14	688
13	Perlagonium (Geranien)	16	-	-	16	.
14	Petunia (Petunien) einschließlich Calibrachoa	16	-	-	16	70
15	Primula (Primeln)	13	1	.	12	139
16	Impatiens (Impatiens walleriana und Neu Guinea Hybriden)	10	-	-	10	.
17	Begonia - ohne Elatior (Begonien)	13	-	-	13	242
18	Argyranthemum frutescens (Margeriten)	5	-	-	5	11
19	Chrysanthemum (Chrysanthemen)	8	-	-	8	13
20	Calluna (Besenheide)	-	-	-	-	-
21	Erica (gracilis (Glockenheide), x darleyensis, carnea und sonstige Arten)	-	-	-	-	-
22	blühende Topfstauden (Großstauden)	3	-	-	3	.
23	Stauden Pflanzware (Kleinstauden)	5	1	.	4	25
24	Strukturpflanzen (z. B. Heuchera, Ipomoea, Gräser, Herbstzauber TM)	8	1	.	7	45
25	sonstige Beet- und Balkonpflanzen (z. B. Fuchsien, Lobelien, einschließlich Combi-Pots)	13	1	.	13	378

Kapitel 5		Betriebe mit Anbauflächen von Schnittblumen/Zierpflanzen zum Schnitt 2021 nach Pflanzenarten					
Lfd. Nr.	Pflanzenarten	Insgesamt		Und zwar			
				im Freiland		unter hohen begehbaren Schutzabdeckungen (einschließlich Gewächshäusern)	
		Betriebe Anzahl	Fläche ha	Betriebe Anzahl	Fläche ha	Betriebe Anzahl	Fläche ha
1	2	3	4	5	6	7	8
1	Schnittblumen/Zierpflanzen zum Schnitt insgesamt	17	19,0	16	.	3	.
2	Schnittblumen/Zierpflanzen zum Schnitt 1)	15	.	14	.	3	.
3	Rosa (Rosen)	2	.	1	.	1	.
4	Chrysanthemum (Chrysanthemen)	5	0,2	4	.	2	.
5	Sommerblumen und Schnittstauden 2)	8	.	7	0,3	3	.
6	Tulipa (Tulpen)	-	-	x	x	-	-
7	Gehölze zum Grün-, Blüten- und Fruchtschnitt	4	0,1	4	0,1	x	x
8	Gerbera (Gerbera)	-	-	x	x	-	-
9	Zierkürbisse	8	1,6	8	1,6	x	x
10	sonstige Zierpflanzen zum Schnitt 3)	8	1,7	7	.	1	.
11	Zierpflanzen zum Selberschneiden 4)	2	.	2	.	x	x

Fußnotenerläuterungen

- 1) Ohne Zierpflanzen zum Selberschneiden/Selbstpflücker.
- 2) Im Freiland z. B. Dahlien, Päonien unter hohen begehbaren Schutzabdeckungen z. B. Lilien.
- 3) Im Freiland z. B. Gladiolen, Narzissen, Tulpen, Sonnenblumen unter hohen begehbaren Schutzabdeckungen z. B. Freesien, Schnittgrün, Hippeastrum, Orchideen.
- 4) Z. B. Gladiolen, Sonnenblumen.